








BL. § 25 REGULERINGSMÅL




1. BYGGEOMRÅDER

-  BOLLIGER
-  FRITIDSHUS
-  FORRETNINGER, KONTOR M.V.
-  INDUSTRI
-  OFFENTLIGE BYGNINGER
-  ALMENNYTTIG FORMÅL


2. LANDBRUKSOMRÅDER

-  JORDBRUK/SKOGBRUK

3. OFFENTLIGE TRAFIKKOMRÅDER

-  KJØREVEG
-  GANG- OG SYKKELVEG/FORTAU
-  PARKERINGSPLASS










4. FRIOMRÅDER

-  PARK, LEKEPLASS

5. FAREOMRÅDER


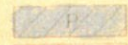


-  RAS/FLOM
-  KRAFTLEDNING

6. SPESIALOMRÅDER

-  BEVARING AV BYGNINGER
-  CAMPINGPLASS
-  STI/LØYPE
-  PRIVAT VEG
-  ALPINANLEGG
-  KOMMUNALTEKNISK ANLEGG
-  FELLES BRØNN/VARNFORSYNING
-  ENKELTSTÅENDE BRØNN
-  SAMLEPLASS FOR AVFALL
















BL. § 25

7. FELLESONRÅDER

-  FELLES AVKJØRSEL
-  FELLES PARKERINGSPLASS
-  FELLES LEKEOMRÅDE
-  FELLES TRAKTORVEG


8. FORNYELESOMRÅDER

STREKSYMBOLER M.V.

-  PLANENS BEGRENSNING
-  GRENSE FOR REGULERINGSMÅL
-  BYGGEGRENSE
-  EIENDOMSGRENSE
-  EIENDOMSGRENSE SOM OPPHEVES
-  STI
-  SOMMERLØYPE
-  VINTERLØYPE
-  SOMMER/VINTERLØYPE
-  LYSLØYPE
-  SKITREKK
-  NY HYTTETOMT
-  HYTTETOMT SOM ER BEBYGD ELLER BYGNINGSRÅDET HAR GITT DELINGSTILLATELSE
-  OMRISS AV EKSISTERENDE BYGG SOM INNGÅR I PLANEN
-  VANN



Målestokk 1:5000



Ekvidistanse 5m

REGULERINGSPPLAN/ENDRING med reguleringsbestemmelser for:

MYSUSETER i Sel Kommune

REVISJONER: 06.07.88RP

Fartblad: 2108/88/XX

Dato	Sign.
18.03.86	RO
18.11.86	RO
30.09.87	RO

SAKSBEHANDLING IFLG. PLAN/BYGNINGSLOVEN:

Behandlet i bygningsrådet: 11.12.84 - 18.03.86 - 18.11.86 - 30.09.87

Utlegging til offentlig ettersyn i tidsrommet: 24.03.86 - 14.04.86

Kommunestyrets vedtak: 17.10.1988

Stadfestet av:

planer utarbeidet av:
SEL KOMMUNE, TEKNISK KONTOR

Tegn.nr.	Dato	Sign.
B18	11.12.84	RO

B18

